







LEGENDE:

-  Grunderwerbsfläche
-  vorübergehend in Anspruch zu nehmende Fläche (0,50m)
-  kein Grunderwerb erforderlich Fläche in Gemeindebesitz
- | Grunderwerb | |
|--|----------------|
| Flur-Nr. | m ² |
| 622 | 0 |
| vorübergehend in Anspruch zu nehmende Fläche | 10 |
-  Geltungsbereich Vorkaufsrechtssatzung
-  Digitale Flurkarte
-  Vermessung / Bestand

Index:	Art der Änderung:	Datum:	gezeichnet:

Projekt:		Vorhabensträger:	
Straßenausbau "Am Loh" im OT Sighenhofen			
Gemeinde Ottenhofen Landkreis Erding	VORENTWURF	Gemeinde Ottenhofen	
Planinhalt: Lageplan Grunderwerb Vorkaufsrechtssatzung	Projekt Nr.: 3283.007	Datum: 31.08.2020	
Plan-Nr./Index: VE_LP03	Maßstab: 1:250	Aufgestellt: G. Schober	
Plangrundlagen: Geobasisdaten: Bayerische Vermessungsverwaltung digitale Flurkarte mit Stand 11/2019	Lagesystem: UTM 32	gezeichnet: K. Heindl	
	Höhensystem: m.ü.NHN (DHHN 2016)	geprüft: G. Schober	

Entwurfsverfasser:		Gemeinde Ottenhofen	
Wipfler PLAN		St. Martin Straße 9 85467 Oberneuching Tel.: 08123/9326-60 Fax: 08123/9326-80 www.ottenhofen.de info@ottenhofen.de	
Architekten Bauingenieure Vermessungsingenieure Erschließungsträger	WipflerPLAN-Köpf Planungsgesellschaft mbH Fraunhoferstr. 22 82152 Planegg bei München Tel.: 089 895615-0 Fax: 089 895615-55 www.wipflerplan.de info-muc@wipflerplan.de		